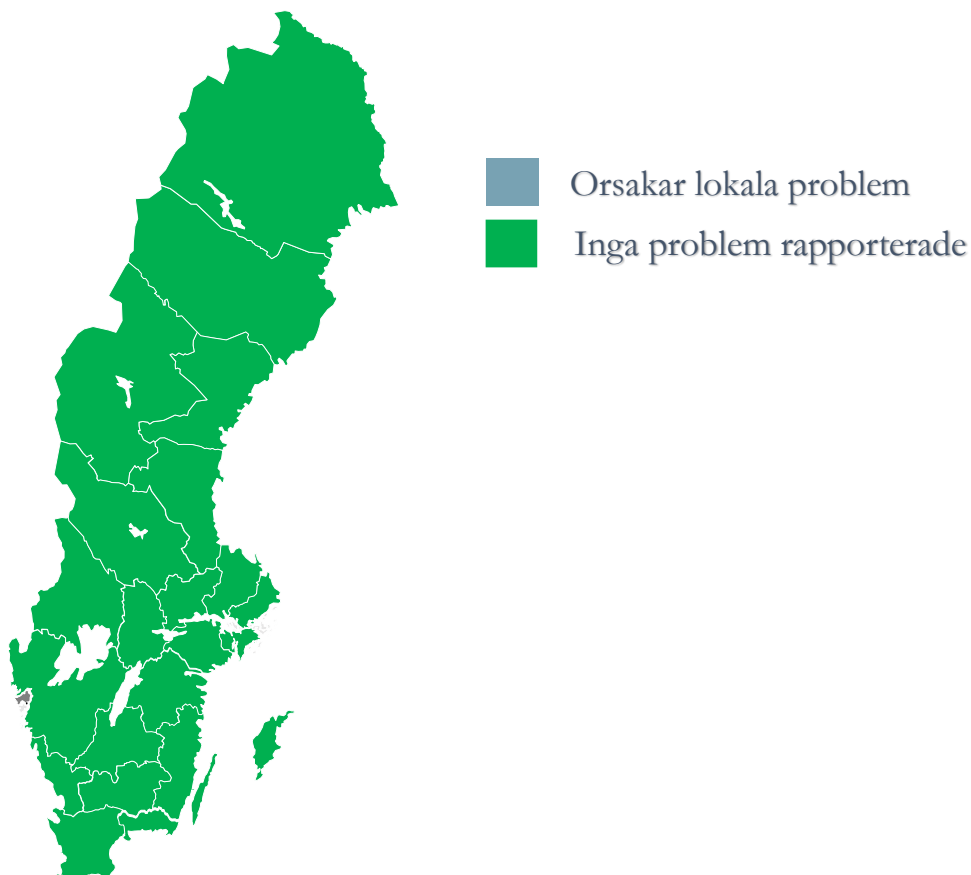


*Syftet med MSB:s rapportering är att upprätta en lägesbild över de höga flöden och översvämningar som råder i landet för innevarande och kommande vecka.*

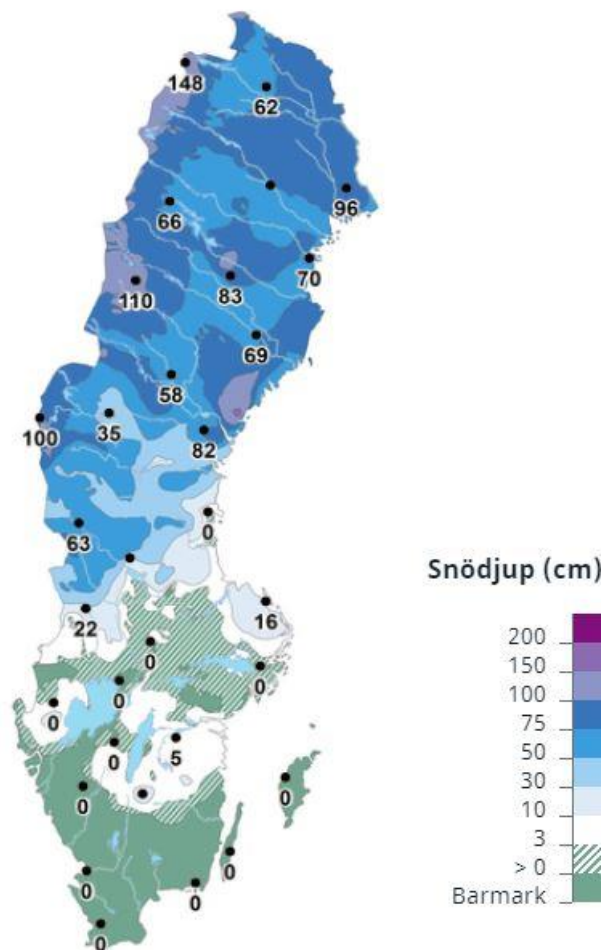
## Rapportering av höga flöden vecka 14

Läget är lugnt i hela landet. Inga länsstyrelser har rapporterat några problem med höga flöden eller översvämningar.

SMHI har inte utfärdat några varningar för höga flöden eller översvämningar.

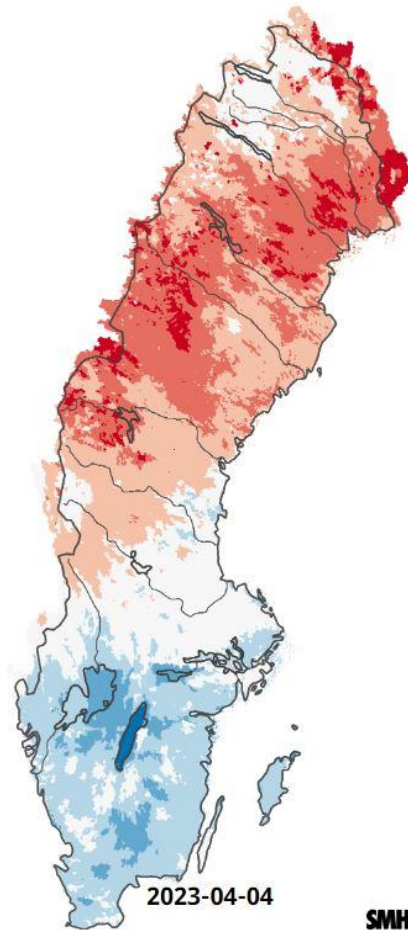


## Snödjup

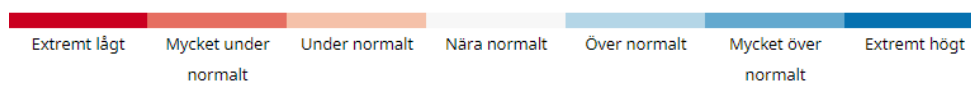


Figur snödjup: <https://www.smbi.se/vader/observationer/snodjup/>

## Markfuktighet

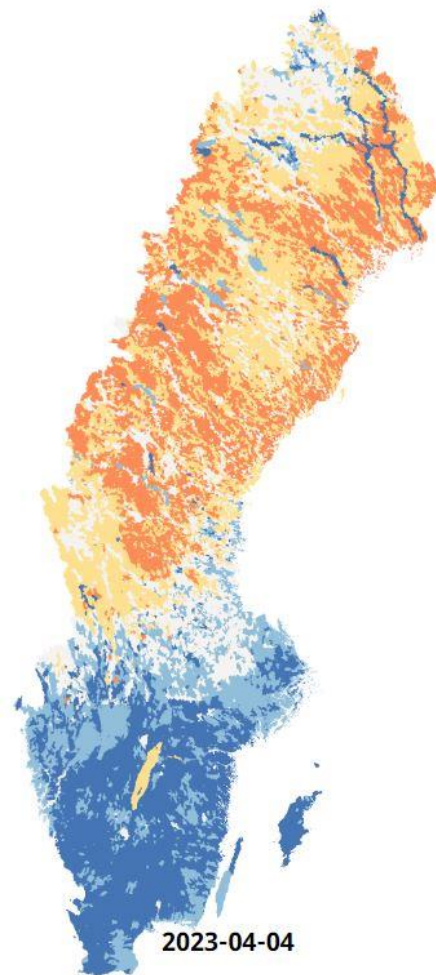


### FÄRGKOD

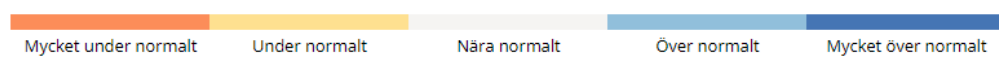


Figur markfuktighet: <https://www.smbi.se/vader/mark-och-natten/markfuktighet-beta>

## Flödesläge



## FÄRGKOD



Figur flödesläge: <https://www.smbi.se/vader/mark-och-vatten/flodeslaget>

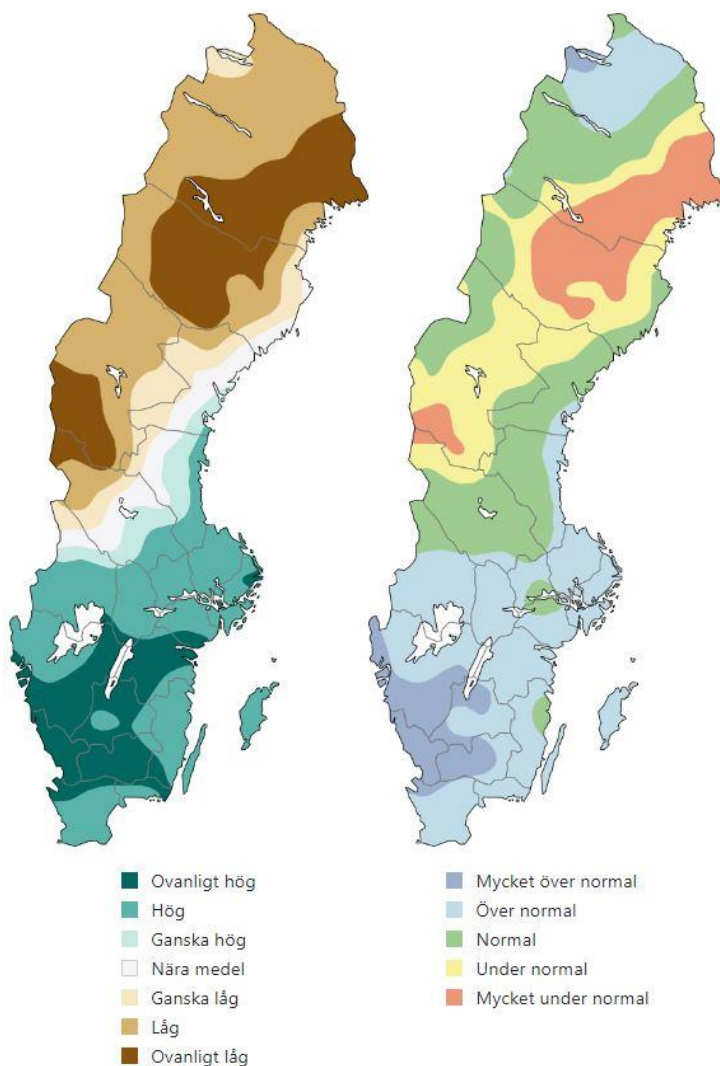
## Grundvattennivåer små magasin

Vecka 14

Kartorna uppdaterade 2023-04-04, kl 12:00

**Grundvattennivå**  
Jämförelse med samtliga nivåer för  
perioden 1961 - 2022

**Avvikelse**  
Jämförelse med nivåer under  
motsvarande vecka, perioden  
1961 - 2022

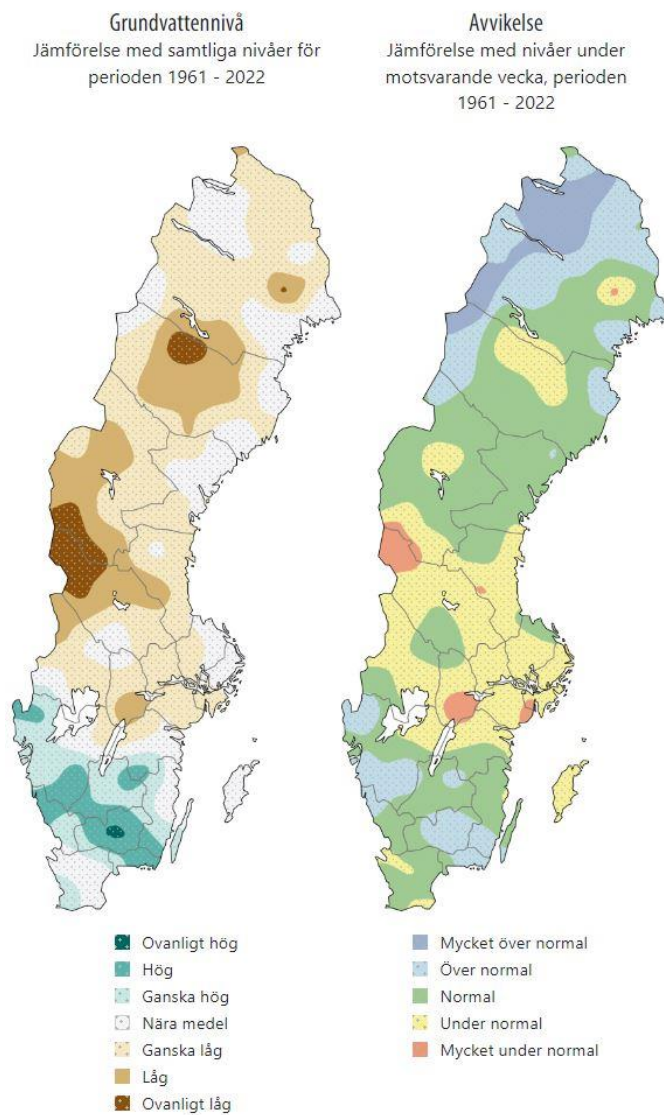


Figur grundvattennivåer: <https://www.sgu.se/grundvatten/grundvattennivaer/aktuella-grundvattennivaer/>

## Grundvattennivåer stora magasin

Vecka 14

Kartorna uppdaterade 2023-04-04, kl 12:00



Figur grundvattennivåer: <https://www.sgu.se/grundvatten/grundvattennivaer/aktuella-grundvattennivaer/>