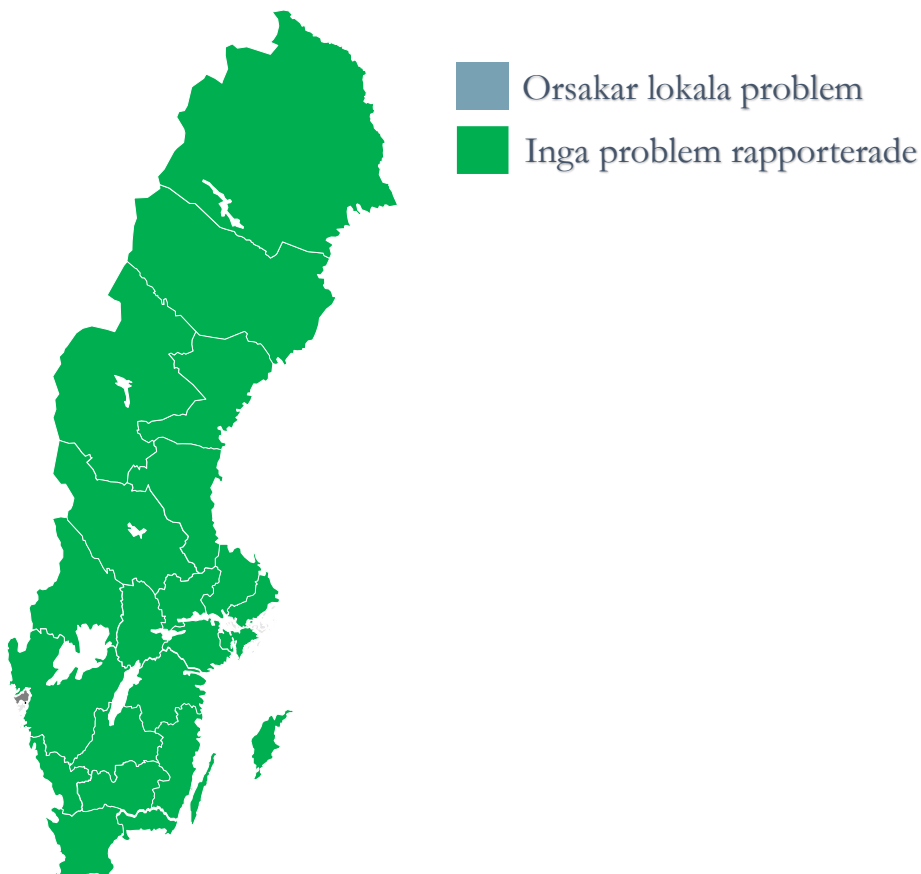


*Syftet med MSB:s rapportering är att upprätta en lägesbild över de höga flöden och översvämningar som råder i landet för innevarande och kommande vecka.*

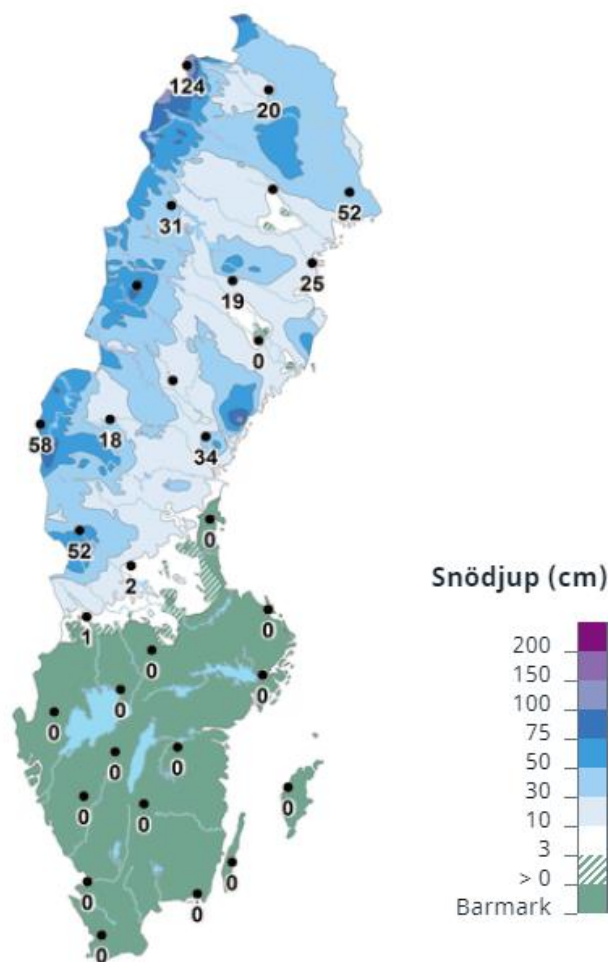
## Rapportering av höga flöden vecka 17

Läget är lugnt i hela landet. Inga länsstyrelser har rapporterat några problem med höga flöden eller översvämningar.

SMHI har inte utfärdat några varningar för höga flöden eller översvämningar men konstaterar att vårfloden har kommit igång i de norra delarna av landet. I Norrlands fjälltrakter och inland låg det mindre snö än normalt i mitten av april. I norra Dalarna, Gävleborg och längs den norrländska kusten låg det mer snö än normalt.

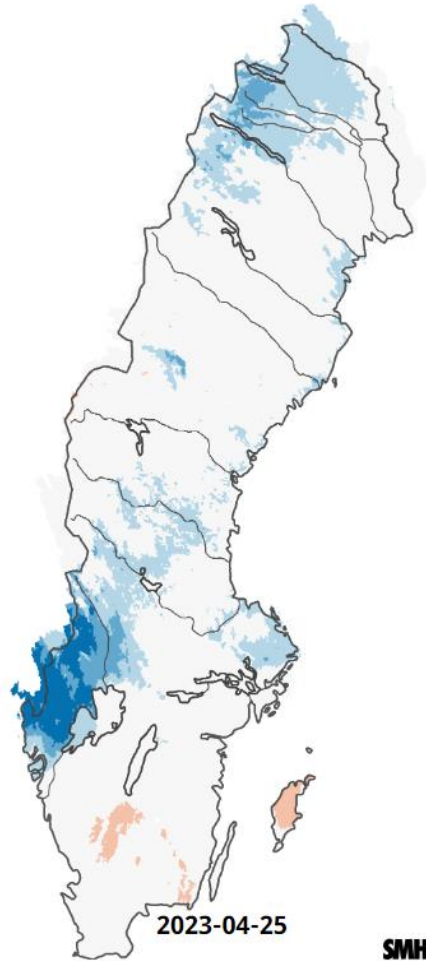


## Snödjup

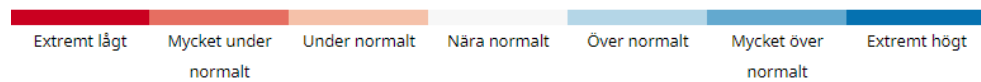


Figur snödjup: <https://www.smbi.se/vader/observationer/snodjup/>

## Markfuktighet

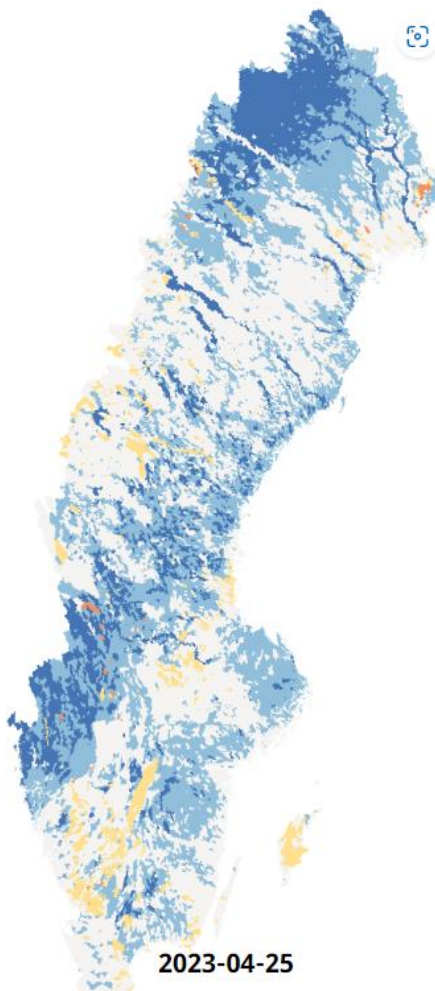


### FÄRGKOD

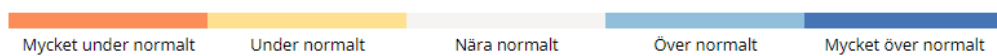


Figur markfuktighet: <https://www.smbi.se/vader/mark-och-vatten/markfuktighet-beta>

## Flödesläge



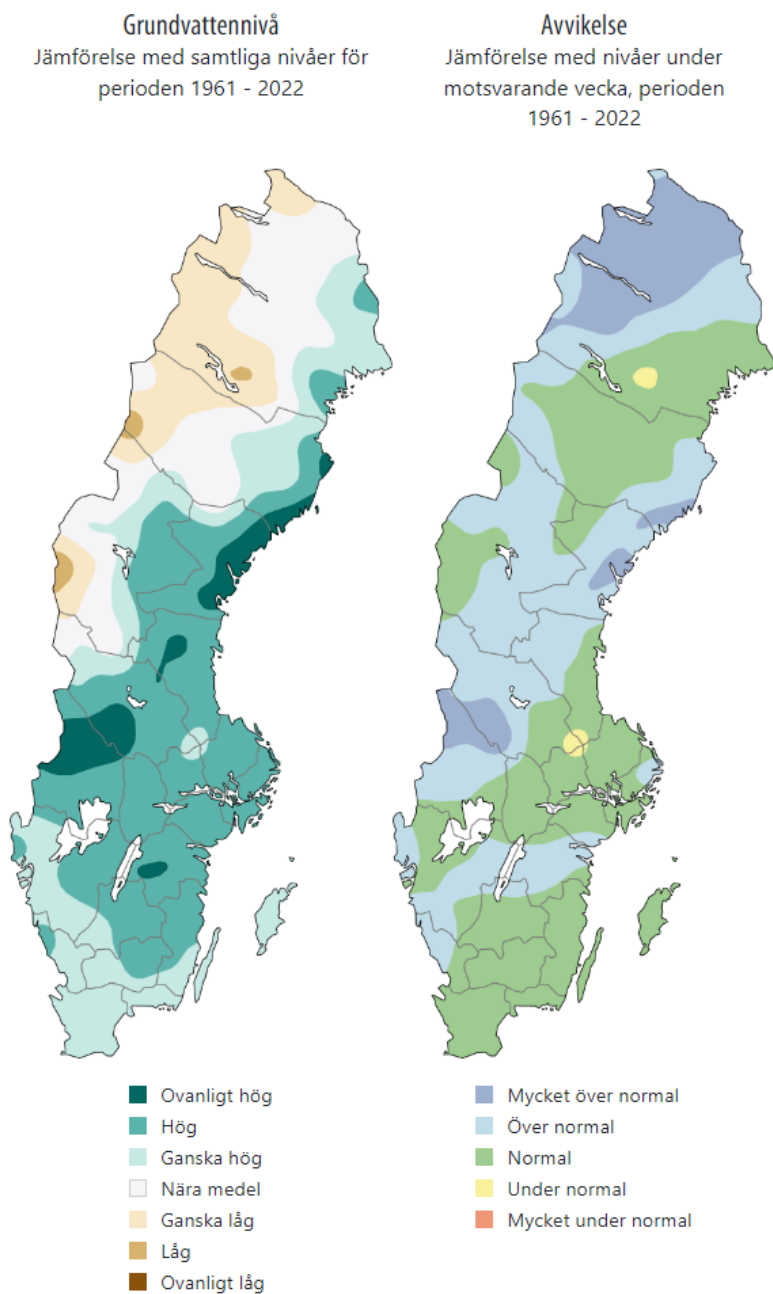
### FÄRGKOD



Figur flödesläge: <https://www.smbi.se/vader/mark-och-vatten/flodeslaget>

## Grundvattennivåer små magasin

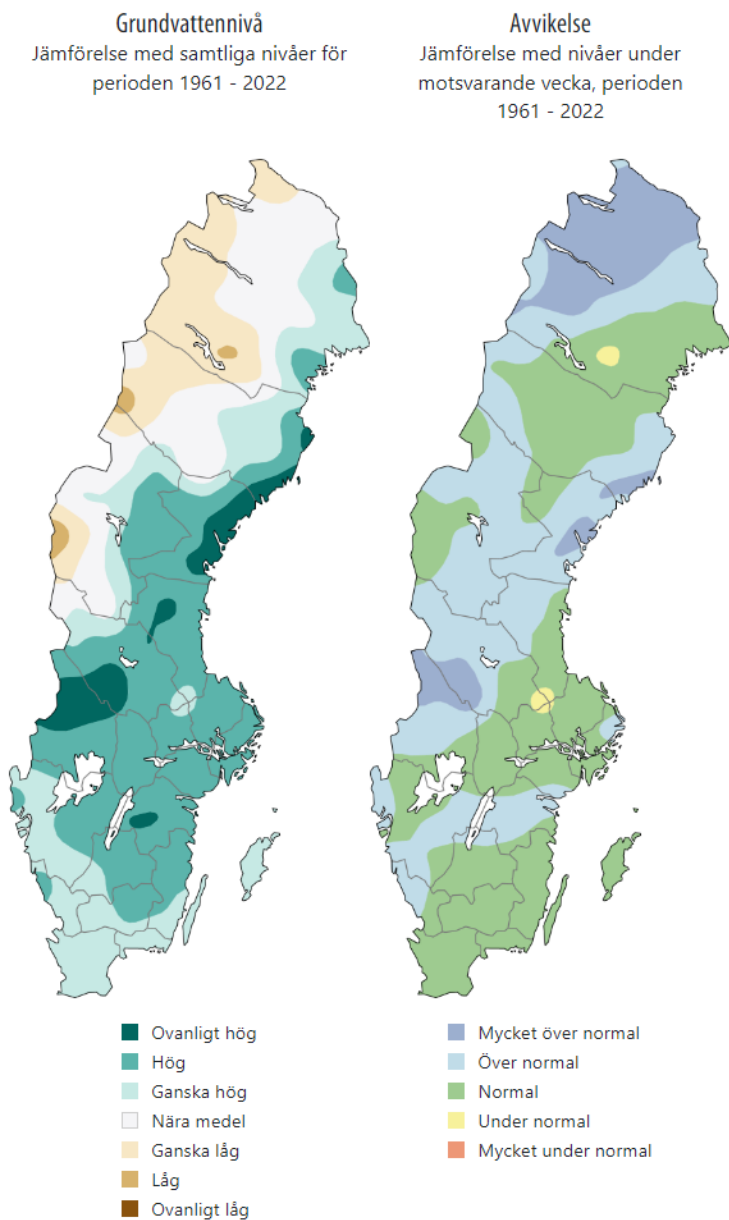
Kartorna uppdaterade 2023-04-25, kl 12:00



Figur grundvattennivåer: <https://www.sgu.se/grundvatten/grundvattennivaer/aktuella-grundvattennivaer/>

## Grundvattennivåer stora magasin

Kartorna uppdaterade 2023-04-25, kl 12:00



Figur grundvattennivåer: <https://www.sgu.se/grundvatten/grundvattennivaer/aktuella-grundvattennivaer/>