





































Symbol	Huvudtyp	Objekt	Typ av manér	Ritord ning	Font / Linjetyp / Yttyp	Punktstorlek Kod i font /linjebredd	Färg (RGB)	Symbol- rotation	Halo	Offset X	Offset Y	Fyllning	Övrigt
	Enhet	Enhet	Punktobjekt		Krискartografi	71	14 0,0,0	0	Ja 2pkt	0	0		Används i små kartskalor
	Enhet	Enhet	Punktobjekt	1	Krискartografi	72	40 0,0,0	0	Nej	0	0		Används i större kartskalor samt som generell symbol för olika Enheter
	Enhet	Enhet från Försvaret	Punktobjekt	1	Krискartografi	103	26 0,0,0	0	Nej	0	0		
				2	Krискartografi	72	40 0,0,0	0	Nej	0	0		
				3	Krискartografi	71	44 255,255,255	0	Nej	0	0		
	Enhet	Enhet från Räddningstjänst	Punktobjekt	1	Krискartografi	104	26 0,0,0	0	Nej	0	0		
				2	Krискartografi	72	40 0,0,0	0	Nej	0	0		
				3	Krискartografi	71	44 255,255,255	0	Nej	0	0		
	Enhet	Enhet från Polisen	Punktobjekt	1	Krискartografi	102	28 0,0,0	0	Nej	0	0		
				2	Krискartografi	72	40 0,0,0	0	Nej	0	0		
				3	Krискartografi	71	44 255,255,255	0	Nej	0	0		
	Enhet	Enhet från Sjöfartsverket	Punktobjekt	1	Krискartografi	90	32 0,0,0	0	Nej	0	0		
				2	Krискartografi	72	40 0,0,0	0	Nej	0	0		
				3	Krискartografi	71	44 255,255,255	0	Nej	0	0		
	Enhet	Skogsröjning	Punktobjekt	1	Krискartografi	112	32 0,0,0	0	Nej	0	0		
				2	Krискartografi	72	40 0,0,0	0	Nej	0	0		
				3	Krискartografi	71	44 255,255,255	0	Nej	0	0		
	Fara	Fara	Punktobjekt		Krискartografi	65	12 0,0,0	0	Ja 2pkt	0	0		Används i små kartskalor
	Fara	Fara	Punktobjekt	1	Krискartografi	66	54 0,0,0	0	Nej	0	0		Används i större kartskalor samt som generell symbol för olika Faror
				2	Krискartografi	65	54 255,255,0	0	Nej	0	0		
	Fara	Sevesoobjekt	Punktobjekt	1	Krискartografi	75	0,0,0	0	Nej	0	5		
				2	Krискartografi	66	54 0,0,0	0	Nej	0	0		
				3	Krискartografi	65	54 255,255,0	0	Nej	0	0		
	Fara	Bensinstation	Punktobjekt	1	Krискartografi	83	20 0,0,0	0	Nej	0	4		
				2	Krискartografi	66	54 0,0,0	0	Nej	0	0		
				3	Krискartografi	65	54 255,255,0	0	Nej	0	0		
	Fara	Person med särskilt vårdbehov	Punktobjekt	1	Krискartografi	79	26 0,0,0	0	Nej	0	4		
				2	Krискartografi	66	0,0,0	0	Nej	0	0		
				3	Krискartografi	65	54 255,255,0	0	Nej	0	0		
	Fara	Brandfront, utom kontroll	Linjeobjekt	1	Heldragen linje		3 255,0,0						
				2	Krискartografi	65	18 255,0,0	180	Ja 2pkt	0	0		Placeras ut så att det blir ett lämpligt avstånd mellan symbolerna
				3	Heldragen linje		5 255,255,255						
	Fara	Brandfront, måste säkras	Linjeobjekt	1	Heldragen linje		3 255,170,0						
				2	Krискartografi	65	18 255,170,0	180	Ja 2pkt	0	0		Placeras ut så att det blir ett lämpligt avstånd mellan symbolerna
				3	Heldragen linje		5 255,255,255						
	Fara	Brandfront, släckt	Linjeobjekt	1	Heldragen linje		3 0,0,0						
	Fara	Planlagd begränsningslinje	Linjeobjekt	1	Prickad linje		3 0,0,0						2 pixlars stor prick och 2 pixlars avstånd mellan prickarna.
	Fara	Översvämningsområde	Ytobjekt		diagonalt raster		2 0,153,255					45 graders linjevinkel. 1 pixel breda linjer med 8 pixlars mellan	
	Fordon	Fordon	Punktobjekt		Krискartografi	105	20 0,0,0	0	Ja 2pkt	0	0		Används i små kartskalor
	Fordon	Fordon	Punktobjekt	1	Krискartografi	106	36 0,0,0	0	Nej	0	0		Används i större kartskalor samt som generell symbol för olika Fordon
				2	Krискartografi	105	40 255,255,255	0	Nej	0	0		
	Fordon	Helikopter	Punktobjekt	1	Krискartografi	109	24 0,0,0	0	Nej	0	0		
				2	Krискartografi	106	42 0,0,0	0	Nej	0	0		
				3	Krискartografi	105	46 255,255,255	0	Nej	0	0		
	Fordon	Grävskopa med band	Punktobjekt	1	Krискartografi	114	24 0,0,0	0	Ja 2pkt	0	3		
				2	Krискartografi	196	42 0,0,0	0	Ja 2pkt	0	0		
	Fordon	Schaktmaskin med band	Punktobjekt	1	Krискartografi	113	28 0,0,0	0	Ja 2pkt	0	2		
				2	Krискartografi	196	42 0,0,0	0	Ja 2pkt	0	0		
	Fordon	Bandvagn	Punktobjekt		Krискartografi	196	42 0,0,0	0	Ja 2pkt	0	0		
	Fordon	Tankbil	Punktobjekt	1	Krискartografi	108	22 0,0,0	0	Ja 2pkt	0	3		
				2	Krискartografi	197	42 0,0,0	0	Ja 2pkt	0	0		
	Fordon	Brandbil	Punktobjekt	1	Krискartografi	104	20 0,0,0	0	Ja 2pkt	0	3		
				2	Krискartografi	197	42 0,0,0	0	Ja 2pkt	0	0		
	Händelse	Händelse	Punktobjekt		Krискartografi	67	20 255,0,0	0	Ja 2pkt	0	0		Används i små kartskalor
	Händelse	Händelse	Punktobjekt	1	Krискartografi	68	42 255,0,0	0	Nej	0	0		Används i större kartskalor samt som generell symbol för olika Händelser
				2	Krискartografi	67	48 255,255,255	0	Nej	0	0		
	Händelse	Bilolycka	Punktobjekt	1	Krискartografi	78	20 255,0,0	0	Nej	0	0		
				2	Krискartografi	68	42 255,0,0	0	Nej	0	0		
				3	Krискartografi	67	48 255,255,255	0	Nej	0	0		
	Händelse	Sjönöd	Punktobjekt	1	Krискartografi	101	22 255,0,0	0	Nej	0	2		
				2	Krискartografi	68	42 255,0,0	0	Nej	0	0		

	Händelse	Telefonavbrott	Punktobjekt	3	Krискartografi	67	48 255,255,255	0 Nej	0	0		
				1	Krискartografi	77	20 255,0,0	0 Nej	0	0		
				2	Krискartografi	68	42 255,0,0	0 Nej	0	0		
	Händelse	Strömavbrott	Punktobjekt	3	Krискartografi	67	48 255,255,255	0 Nej	0	0		
				1	Krискartografi	76	16 255,0,0	0 Nej	0	0		
				2	Krискartografi	68	42 255,0,0	0 Nej	0	0		
	Händelse	Internetavbrott	Punktobjekt	3	Krискartografi	67	48 255,255,255	0 Nej	0	0		
				1	Verdana (eller en annan textfont såsom Arial)	64	12 255,0,0	0 Nej	0	0		
				2	Krискartografi	68	42 255,0,0	0 Nej	0	0		
	Händelse	Nedfallet träd	Punktobjekt	3	Krискartografi	67	48 255,255,255	0 Nej	0	0		
				1	Krискartografi	100	24 255,0,0	0 Nej	0	0		
				2	Krискartografi	68	42 255,0,0	0 Nej	0	0		
	Händelse	Avbrott i dricksvattenförsörjning	Punktobjekt	3	Krискartografi	67	48 255,255,255	0 Nej	0	0		
				1	Krискartografi	108	20 255,0,0	0 Nej	0	0		
				2	Krискartografi	68	42 255,0,0	0 Nej	0	0		
	Händelse	Område med avbrott i dricksvattenförsörjning	Ytobjekt	3	Krискartografi	108	26 255,0,0	0 Ja 2pkt	0	0	50 pixlars avstånd mellan punkterna i både X och Y-led 5 pixlar långa streck med 4 pixlars mellanrum	
				2	Streckad linje	2 255,0,0						
				3	Ytobjekt med diagonalt raster	255,0,0			45 graders linjevinkel. 1 pixel breda linjer med 10 pixlar mellan. Ingen ytterkantsmarkering.			
	Händelse	Område med strömavbrott	Ytobjekt	3	Krискartografi	76	20 255,0,0	0 Ja 2pkt	0	0	50 pixlars avstånd mellan punkterna i både X och Y-led 5 pixlar långa streck med 4 pixlars mellanrum	
				2	Streckad linje	2 255,0,0						
				3	Ytobjekt med diagonalt raster	255,0,0			45 graders linjevinkel. 1 pixel breda linjer med 10 pixlar mellan. Ingen konturlinje.			
	Händelse	Område med internetavbrott	Ytobjekt	3	Krискartografi	64	12 255,0,0	0 Ja 2pkt	0	0	50 pixlars avstånd mellan punkterna i både X och Y-led 5 pixlar långa streck med 4 pixlars mellanrum	
				1	Verdana (eller en annan textfont såsom Arial)	64	12 255,0,0					
				2	Streckad linje	2 255,0,0			45 graders linjevinkel. 1 pixel breda linjer med 10 pixlar mellan. Ingen konturlinje.			
	Resurs	Resurs	Punktobjekt	3	Krискartografi	69	16 0,0,0	0 Ja 2pkt	0	0	Används i små kartskalor	
				1	Krискartografi	70	36 0,0,0	0 Nej	0	0	Används i större kartskalor samt som generell symbol för olika Resurser	
				2	Krискartografi	69	42 255,255,255	0 Nej	0	0		
	Resurs	Pump	Punktobjekt	3	Krискartografi	85	18 0,0,0	0 Nej	0	0		
				1	Krискartografi	70	36 0,0,0	0 Nej	0	0		
				2	Krискartografi	69	42 255,255,255	0 Nej	0	0		
	Resurs	Helikopterlandningsplats	Punktobjekt	3	Krискartografi	86	26 0,0,0	0 Nej	0	0		
				1	Krискartografi	70	36 0,0,0	0 Nej	0	0		
				2	Krискartografi	69	42 255,255,255	0 Nej	0	0		
	Resurs	Sjukvårdsplats	Punktobjekt	3	Krискartografi	79	26 0,0,0	0 Nej	0	0		
				1	Krискartografi	70	36 0,0,0	0 Nej	0	0		
				2	Krискartografi	69	42 255,255,255	0 Nej	0	0		
	Resurs	Sjukhus	Punktobjekt	3	Krискartografi	79	30 255,41,234	0 Nej	0	0		
				1	Krискartografi	70	42 0,0,0	0 Nej	0	0		
				2	Krискartografi	69	48 255,255,255	0 Nej	0	0		
	Resurs	Stabsplats	Punktobjekt	3	Krискartografi	84	26 0,0,0	0 Nej	0	0		
				1	Krискartografi	70	36 0,0,0	0 Nej	0	0		
				2	Krискartografi	69	42 255,255,255	0 Nej	0	0		
	Resurs	Polisstation	Punktobjekt	3	Krискartografi	102	24 0,0,0	0 Nej	0	0		
				1	Krискartografi	70	36 0,0,0	0 Nej	0	0		
				2	Krискartografi	69	42 255,255,255	0 Nej	0	0		
	Resurs	Brandstation	Punktobjekt	3	Krискartografi	104	22 0,0,0	0 Nej	0	0		
				1	Krискartografi	70	36 0,0,0	0 Nej	0	0		
				2	Krискartografi	69	42 255,255,255	0 Nej	0	0		
	Resurs	Dieselkraftverk	Punktobjekt	3	Krискartografi	76	20 0,0,0	0 Nej	0	0		
				1	Krискartografi	70	36 0,0,0	0 Nej	0	0		
				2	Krискartografi	69	42 255,255,255	0 Nej	0	0		
	Resurs	Större brandslang	Linjeobjekt	3	Krискartografi	104	16 0,92,230				Placeras ut så att det blir ett lämpligt avstånd mellan symbolerna	
				2	Heldragen linje	3 0,92,230						
	Resurs	Mindre brandslang	Linjeobjekt	3	Krискartografi	104	16 0,112,255				Placeras ut så att det blir ett lämpligt avstånd mellan symbolerna	
				2	Heldragen linje	2 0,112,255						
	Resurs	Permanent skyddsvall	Linjeobjekt	3	Krискartografi	69	14 158,92,66	0 Nej	0	0		
				1	Krискartografi	4 158,92,66						
	Resurs	Temporär skyddsvall	Linjeobjekt	3	Krискartografi	86	10 158,92,66	0 Ja 2pkt	0	0	Placeras ut så att det blir ett lämpligt avstånd mellan symbolerna	
				1	Heldragen linje	4 158,92,66						

	Resurs	Planerad temporär skyddsvall	Linjeobjekt	1	Verdana (eller en annan textfont	86	10 158,92,66	0 Ja 2pkt	0	0	Placeras ut så att det blir ett lämpligt avstånd mellan symbolerna 11 pixlar långa streck med 4 pixlars mellanrum
				2	Streckad linje		4 158,92,66				
	Skyddsvärt objekt	Skyddsvärt objekt	Punktobjekt		Krискartografi	69	16 0,153,0	0 Ja 2pkt	0	0	Används i små kartskalor
	Skyddsvärt objekt	Skyddsvärt objekt	Punktobjekt	1	Krискartografi	70	36 0,153,0	0 Nej	0	0	Används i större kartskalor samt som generell symbol för olika skyddsvärda objekt
				2	Krискartografi	69	36 255,255,255	0 Nej	0	0	
				2	Krискartografi	70	36 0,153,0	0 Nej	0	0	
				3	Krискartografi	69	36 255,255,255	0 Nej	0	0	
	Skyddsvärt objekt	Äldreboende	Punktobjekt	1	Krискartografi	82	24 0,153,0	0 Nej	0	0	
				2	Krискartografi	70	36 0,153,0	0 Nej	0	0	
	Skyddsvärt objekt	Vårdcentral	Punktobjekt	3	Krискartografi	69	36 255,255,255	0 Nej	0	0	
				1	Krискartografi	79	28 0,153,0	0 Nej	0	0	
				2	Krискartografi	70	36 0,153,0	0 Nej	0	0	
	Skyddsvärt objekt	Mobilmast	Punktobjekt	3	Krискartografi	69	36 255,255,255	0 Nej	0	0	
				1	Krискartografi	80	18 0,153,0	0 Nej	0	0	
				2	Krискartografi	70	36 0,153,0	0 Nej	0	0	
	Skyddsvärt objekt	Färskvattenledning	Linjeobjekt	3	Krискartografi	69	36 255,255,255	0 Nej	0	0	
				1	Krискartografi	108	16 0,153,0	0 Ja 2pkt	0	0	Placeras ut så att det blir ett lämpligt avstånd mellan symbolerna
				2	Heldragen linje		2,5 0,153,0				
				3	Heldragen linje		4 255,255,255				
	Skyddsvärt objekt	Teleledning	Linjeobjekt	1	Krискartografi	77	18 0,153,0	0 Ja 2pkt	0	0	Placeras ut så att det blir ett lämpligt avstånd mellan symbolerna
				2	Heldragen linje		2 0,153,0				
				3	Heldragen linje		4 255,255,255				
		Transformatorstationsområde									
	Skyddsvärt objekt	(begränsningslinje)	Linjeobjekt	1	Heldragen linje		2 0,153,0				
	Skyddsvärt objekt	Kraftledning	Linjeobjekt	1	Krискartografi	69	10 0,153,0	0 Ja 2pkt	0	0	Placeras ut så att det blir ett lämpligt avstånd mellan symbolerna
				2	Heldragen linje		2 0,153,0				
				3	Heldragen linje		4 255,255,255				
	Skyddsvärt objekt	Dagvattenledning	Linjeobjekt	1	Verdana (eller en annan textfont	68	10 0,153,0	0 Ja 2pkt	0	0	Placeras ut så att det blir ett lämpligt avstånd mellan symbolerna
				2	Heldragen linje		2,5 0,153,0				
				3	Heldragen linje		4 255,255,255				
	Skyddsvärt objekt	Avloppsvattenledning	Linjeobjekt	1	Verdana (eller en annan textfont	65	10 0,153,0	0 Ja 2pkt	0	0	Placeras ut så att det blir ett lämpligt avstånd mellan symbolerna
				2	Heldragen linje		2,5 0,153,0				
				3	Heldragen linje		4 255,255,255				
	Skyddsvärt objekt	Byggnader	Ytobjekt		Helfyllt ytobjekt		0,153,0				Orienteras efter vindriktningen. Denna storlek på symbolen är lämplig från ca 1:80000 och större. Vid mindre skalor kan symbolstorleken med fördel göras mindre.
	Vindstyrka / vindriktning	0 - 1,3 m/s	Punktobjekt		Krискartografi Vindpilar	65	48 0,0,0	0 Ja 2 pkt	0	0	
	Vindstyrka / vindriktning	1,3 - 3,9 m/s	Punktobjekt		Krискartografi Vindpilar	66	72 0,0,0	0 Ja 2 pkt	0	0	Orienteras efter vindriktningen. Denna storlek på symbolen är lämplig från ca 1:80000 och större. Vid mindre skalor kan symbolstorleken med fördel göras mindre.
	Vindstyrka / vindriktning	3,9 - 6,4 m/s	Punktobjekt		Krискartografi Vindpilar	67	72 0,0,0	0 Ja 2 pkt	0	0	Orienteras efter vindriktningen. Denna storlek på symbolen är lämplig från ca 1:80000 och större. Vid mindre skalor kan symbolstorleken med fördel göras mindre.
	Vindstyrka / vindriktning	6,4 - 9,0 m/s	Punktobjekt		Krискartografi Vindpilar	68	72 0,0,0	0 Ja 2 pkt	0	0	Orienteras efter vindriktningen. Denna storlek på symbolen är lämplig från ca 1:80000 och större. Vid mindre skalor kan symbolstorleken med fördel göras mindre.

	Vindstyrka / vindriktning	9,0 - 11,6 m/s	Punktobjekt	Kriskartografi Vindpilar	69	72 0,0,0	0 Ja 2 pkt	0	0	Orienteras efter vindriktningen. Denna storlek på symbolen är lämplig från ca 1:80000 och större. Vid mindre skalor kan symbolstorleken med fördel göras mindre.
	Vindstyrka / vindriktning	11,6 - 14,1 m/s	Punktobjekt	Kriskartografi Vindpilar	70	72 0,0,0	0 Ja 2 pkt	0	0	Orienteras efter vindriktningen. Denna storlek på symbolen är lämplig från ca 1:80000 och större. Vid mindre skalor kan symbolstorleken med fördel göras mindre.
	Vindstyrka / vindriktning	14,1 - 16,7 m/s	Punktobjekt	Kriskartografi Vindpilar	71	72 0,0,0	0 Ja 2 pkt	0	0	Orienteras efter vindriktningen. Denna storlek på symbolen är lämplig från ca 1:80000 och större. Vid mindre skalor kan symbolstorleken med fördel göras mindre.
	Vindstyrka / vindriktning	16,7 - 19,3 m/s	Punktobjekt	Kriskartografi Vindpilar	72	72 0,0,0	0 Ja 2 pkt	0	0	Orienteras efter vindriktningen. Denna storlek på symbolen är lämplig från ca 1:80000 och större. Vid mindre skalor kan symbolstorleken med fördel göras mindre.
	Vindstyrka / vindriktning	19,3 - 21,9 m/s	Punktobjekt	Kriskartografi Vindpilar	73	72 0,0,0	0 Ja 2 pkt	0	0	Orienteras efter vindriktningen. Denna storlek på symbolen är lämplig från ca 1:80000 och större. Vid mindre skalor kan symbolstorleken med fördel göras mindre.
	Vindstyrka / vindriktning	21,9 - 24,4 m/s	Punktobjekt	Kriskartografi Vindpilar	74	72 0,0,0	0 Ja 2 pkt	0	0	Orienteras efter vindriktningen. Denna storlek på symbolen är lämplig från ca 1:80000 och större. Vid mindre skalor kan symbolstorleken med fördel göras mindre.
	Vindstyrka / vindriktning	24,4 - 27,0 m/s	Punktobjekt	Kriskartografi Vindpilar	75	72 0,0,0	0 Ja 2 pkt	0	0	Orienteras efter vindriktningen. Denna storlek på symbolen är lämplig från ca 1:80000 och större. Vid mindre skalor kan symbolstorleken med fördel göras mindre.
	Vindstyrka / vindriktning	27,0 - 29,6 m/s	Punktobjekt	Kriskartografi Vindpilar	76	72 0,0,0	0 Ja 2 pkt	0	0	Orienteras efter vindriktningen. Denna storlek på symbolen är lämplig från ca 1:80000 och större. Vid mindre skalor kan symbolstorleken med fördel göras mindre.
	Vindstyrka / vindriktning	29,6 - 32,2 m/s	Punktobjekt	Kriskartografi Vindpilar	77	72 0,0,0	0 Ja 2 pkt	0	0	Orienteras efter vindriktningen. Denna storlek på symbolen är lämplig från ca 1:80000 och större. Vid mindre skalor kan symbolstorleken med fördel göras mindre.
	Vindstyrka / vindriktning	32,2 - 34,7m/s	Punktobjekt	Kriskartografi Vindpilar	78	72 0,0,0	0 Ja 2 pkt	0	0	Orienteras efter vindriktningen. Denna storlek på symbolen är lämplig från ca 1:80000 och större. Vid mindre skalor kan symbolstorleken med fördel göras mindre.
	Vindstyrka / vindriktning	34,7 - 37,3 m/s	Punktobjekt	Kriskartografi Vindpilar	79	72 0,0,0	0 Ja 2 pkt	0	0	Orienteras efter vindriktningen. Denna storlek på symbolen är lämplig från ca 1:80000 och större. Vid mindre skalor kan symbolstorleken med fördel göras mindre.

	Vindstyrka / vindriktning				Krискartografi Vindpilar	80	72 0,0,0	0 Ja 2 pkt	0	0	Orienteras efter vindriktningen. Denna storlek på symbolen är lämplig från ca 1:80000 och större. Vid mindre skalor kan symbolstorleken med fördel göras mindre.
	Vindstyrka / vindriktning				Krискartografi Vindpilar	81	72 0,0,0	0 Ja 2 pkt	0	0	Orienteras efter vindriktningen. Denna storlek på symbolen är lämplig från ca 1:80000 och större. Vid mindre skalor kan symbolstorleken med fördel göras mindre.
	Vindstyrka / vindriktning				Krискartografi Vindpilar	82	72 0,0,0	0 Ja 2 pkt	0	0	Orienteras efter vindriktningen. Denna storlek på symbolen är lämplig från ca 1:80000 och större. Vid mindre skalor kan symbolstorleken med fördel göras mindre.
	Vindstyrka / vindriktning				Krискartografi Vindpilar	83	72 0,0,0	0 Ja 2 pkt	0	0	Orienteras efter vindriktningen. Denna storlek på symbolen är lämplig från ca 1:80000 och större. Vid mindre skalor kan symbolstorleken med fördel göras mindre.
	Vindstyrka / vindriktning				Krискartografi Vindpilar	84	72 0,0,0	0 Ja 2 pkt	0	0	Orienteras efter vindriktningen. Denna storlek på symbolen är lämplig från ca 1:80000 och större. Vid mindre skalor kan symbolstorleken med fördel göras mindre.
	Vindstyrka / vindriktning				Krискartografi Vindpilar	85	72 0,0,0	0 Ja 2 pkt	0	0	Orienteras efter vindriktningen. Denna storlek på symbolen är lämplig från ca 1:80000 och större. Vid mindre skalor kan symbolstorleken med fördel göras mindre.
	Övrigt	Avspärrning	Linjeobjekt	1	Heldragen linje		3 255,0,197				
	Övrigt	Påverkansområde	Linjeobjekt	1	Streckad linje		3 255,0,197				11 pixlar långa streck med 2 pixlars mellanrum
	Övrigt	Sektorsgräns	Linjeobjekt	1	Krискartografi		8 255,0,197				Placeras ut längs linje med 7 pixlars mellanrum
	Övrigt	Avspärrad väg	Linjeobjekt	2	Heldragen linje		3 255,255,255				Placeras ut längs linje med 9 pixlars mellanrum
	Övrigt	Avspärrning (typ vägbom eller annat punktobjekt)	Punktobjekt		Krискartografi	110	20 255,0,197				Kan orienteras så att avspärrningen är vinkelrät mot tex väg
	Övrigt	Vattenskyddsområde	Ytobjekt	1	Ytobjekt med diagonalt raster		1 konturlinjen				45 graders linjevinkel. 1 pixel breda linjer med 5 pixlar mellan. Fyllningsfärg 0,197,255
				2	Ytobjekt med diagonalt raster		0,197,255				315 graders linjevinkel. 1 pixel breda linjer med 5 pixlar mellan. Fyllningsfärg 0,197,255. Ingen konturlinje
	Övrigt	Avspärrat vattenområde	Ytobjekt	1	Ytobjekt med diagonalt raster		1 konturlinjen				135 graders linjevinkel. 1 pixel breda linjer med 5 pixlar mellan. Fyllningsfärg 0,197,255
				2	Ytobjekt med diagonalt raster		0,197,255				45 graders linjevinkel. 1 pixel breda linjer med 5 pixlar mellan. Fyllningsfärg 0,197,255. Ingen konturlinje
	Övrigt	Låglänt område för avledning av vatten	Ytobjekt	1	Krискartografi	69	8 0,197,255				8 punkters avstånd mellan punkterna i både X och Y-led
				2	Streckad linje		1 0,0,255				2 pixlar långa streck med 2 pixlars mellanrum.