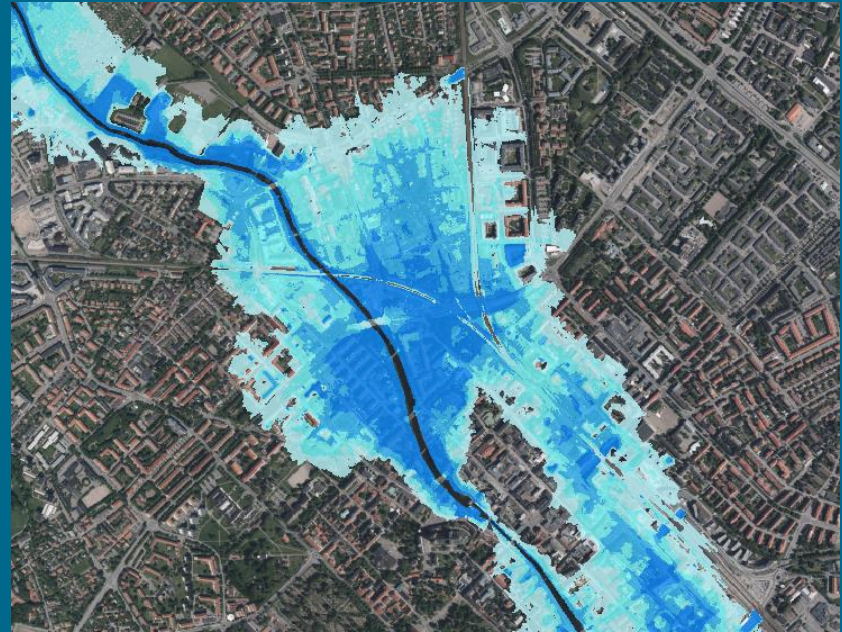




Myndigheten för
samhällsskydd
och beredskap

Aktuellt från MSB

- Översyn av områden med betydande översvämningsrisk
- Arbetsgrupp naturolyckor
- Vägledning skyfallskartering

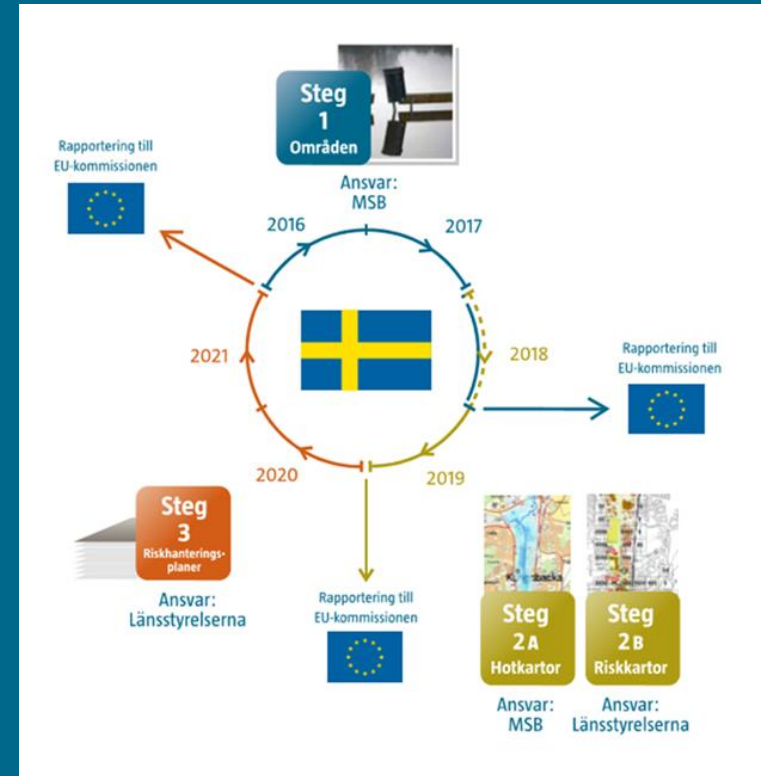




Myndigheten för
samhällsskydd
och beredskap

Förordningen om översvämningsrisker

- Steg 1 Identifiering av områden med betydande översvämningsrisk
- Steg 2 Hotkartor (2018)
Riskkartor (2019)
- Steg 3 Riskhanteringsplaner (2020-2021)





Myndigheten för
samhällsskydd
och beredskap

Hotkartor 2018

25 områden med betydande översvämningsrisk

Hotkartor kustöversvämning (18 områden)

- 100-årsnivå, 200-årsnivå, extrem nivå
- lokala effekter utifrån bland annat vind
- hänsyn till landhöjning

Hotkartor vattendrag

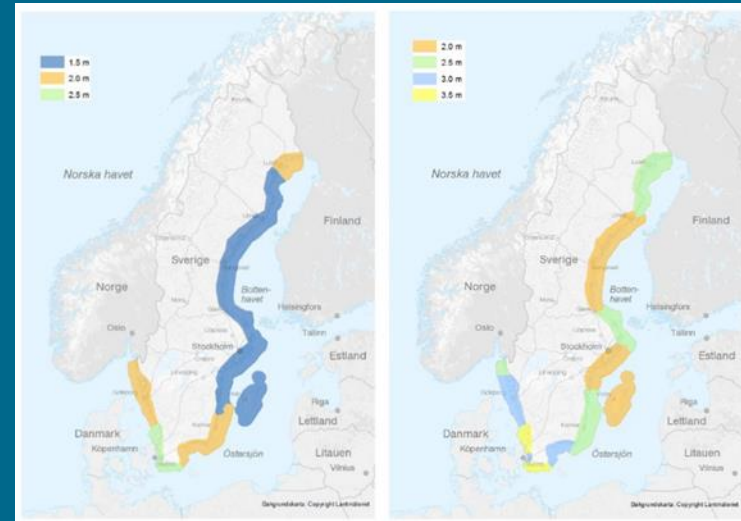
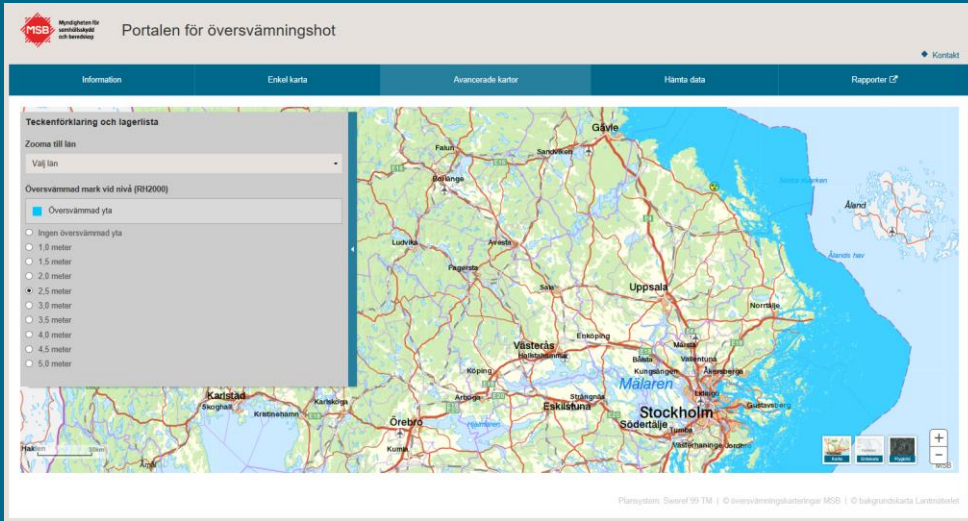
- Värnamo, Kungsbacka, Stockholm
- Norrköping, Karlskrona, Karlshamn, Helsingborg, Halmstad, Borås, Alingsås, Uddevalla, Landskrona





Myndigheten för
samhällsskydd
och beredskap

Kustkartering





Myndigheten för
samhällsskydd
och beredskap

Arbetsgrupp naturolyckor

- Boverket
- Havs- och vattenmyndigheten
- Jordbruksverket
- Lantmäteriet
- Livsmedelsverket
- MSB
- Naturvårdsverket
- Riksantikvarieämbetet
- SGI
- SGU
- Sjöfartsverket
- Skogsstyrelsen
- SMHI
- Trafikverket
- Länsstyrelsen Gävleborgs län
- Sveriges kommuner och landsting



Myndigheten för
samhällsskydd
och beredskap

Handlingsplan för arbetet med att förebygga och hantera naturolyckor

- Samordna det myndighetsgemensamma arbetet för att göra Sverige mindre sårbart för allvarliga naturolyckor och naturhändelser i nuvarande klimat och vid ett klimat i förändring.
- Bidra till att nå målen i Sendairamverket för katastrofriskhantering 2015-2030.



Myndigheten för
samhällsskydd
och beredskap

Handlingsplan för arbetet med att förebygga och hantera naturolyckor

- Ansvar och lagstiftning
- Information och utbildning
- Förebyggande arbete
- Hantera händelser
- Erfarenheter från inträffade händelser
- Forskning och utveckling
- Finansiering
- Samverkan



Myndigheten för
samhällsskydd
och beredskap

Handlingsplan för arbetet med att förebygga och hantera naturolyckor

21 februari	Möte arbetsgrupp naturolyckor
25 april	Utkast till handlingsplan (grovt upplägg)
8 maj	Möte arbetsgruppen naturolyckor
18 september	Workshop arbetsgrupp, länsstyrelser och kommuner
5 oktober	Uppdaterat utkast till handlingsplan
17 oktober	Möte arbetsgruppen naturolyckor
nov	Remiss handlingsplan
5 december	Möte arbetsgrupp naturolyckor för beslut av handlingsplan



Myndigheten för
sambällsskydd
och beredskap

Vägledning för skyfallskartering

- Rekommenderad användning av olika karteringsmetoder
- Exempel på konsekvensanalyser

